


Schnitt  
1:500

1:100

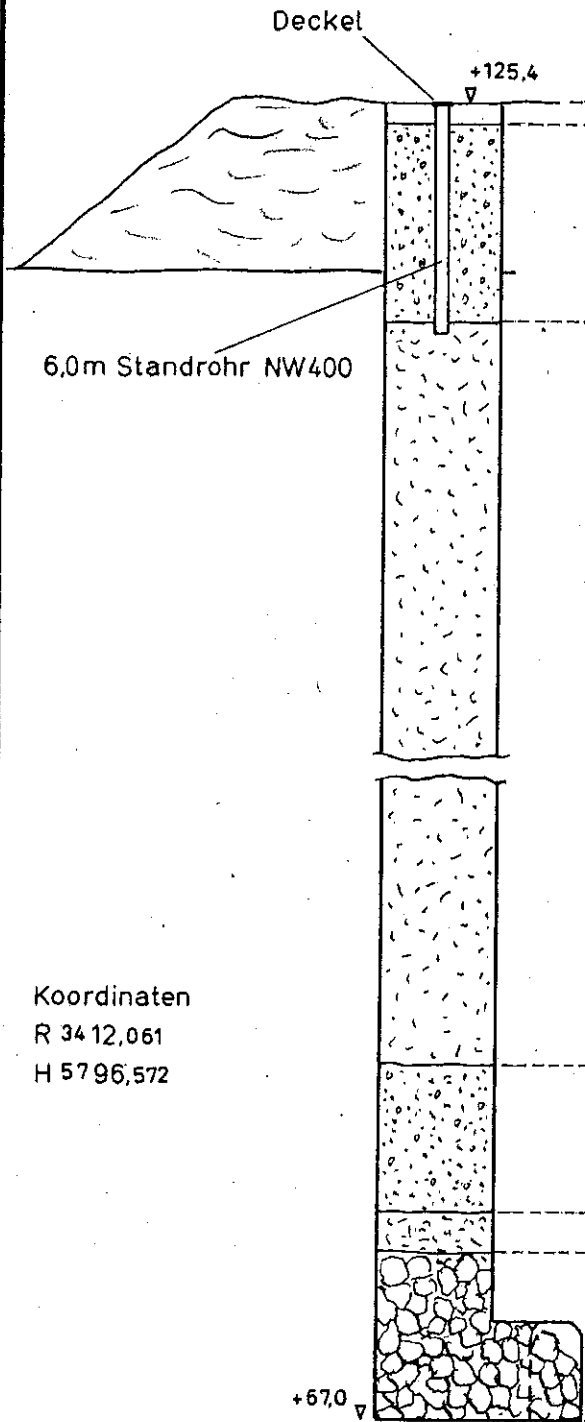


Grundriß  
1:500

Anlage 1

Verfüllung  
Wetterschacht Waldfrieden  
vom 4.7.77 bis 11.7.77

PREUSSAG AG Kohle - Ostfeld  
Markscheiderlei  
Gezeichnet: *H. Harsch*  
Markscheider  
Zeichn. Nr.:



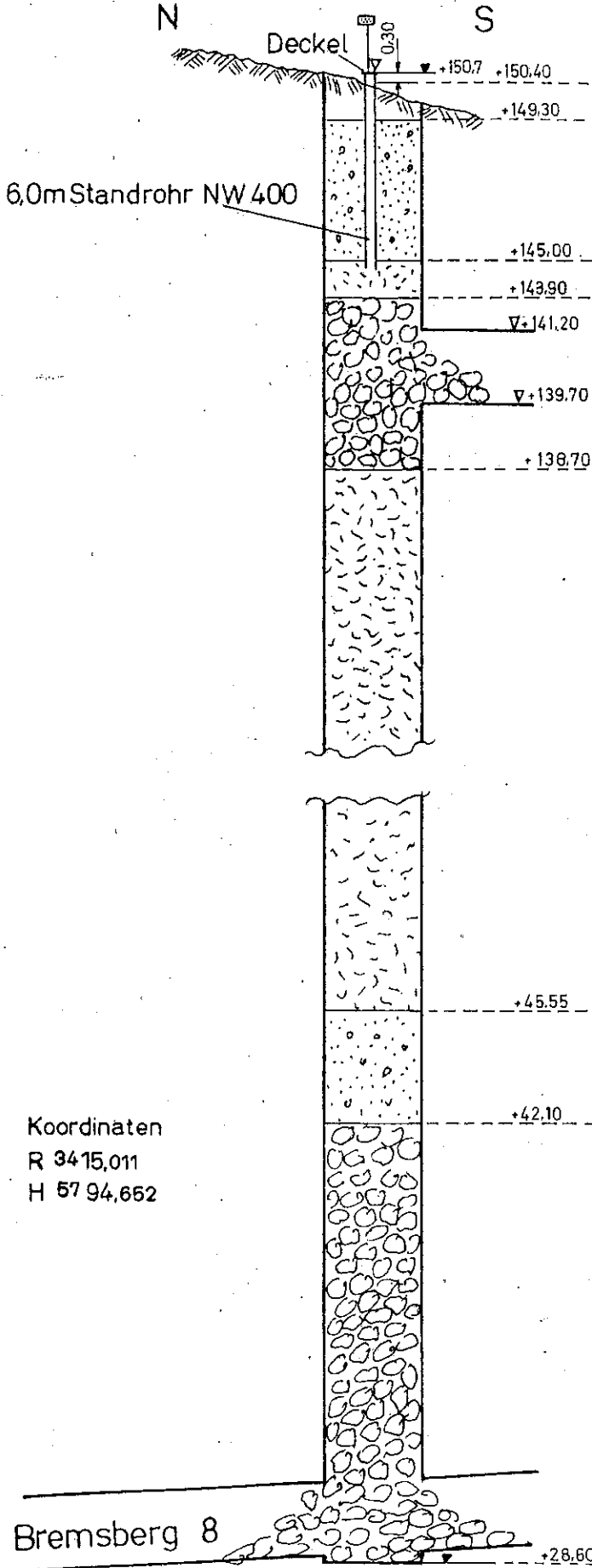
Dat.	m	Material	m <sup>3</sup>
9.7.	0,55	Mutterboden	2,3
9.7.	5,25	Beton Bn50	22,0
9.7.	43,35	Waschberge	~182
8.7.	3,8	Beton Bn 50	15,0
8.7.	1,05	Waschberge	4,2
8.7.	4,45	Grobsandstein 250-400 mm	45,0

Koordinaten  
R 34 12,061  
H 57 96,572

58,45m 270,5m<sup>3</sup> Gesamt

(Kontrollmessungen durchgeführt am 8. u. 9. 7. 75 durch  
Maßstab: 1:200 Obersteiger Berlekamp, Aufnahmebuch 809, Seite 13)

Verfüllung am 8.u.9. Juli 1975 Lichtloch 4	PREUSSAG AG Kohle Westfeld	
	Markscheiderei	
Gez.:	<i>H. Järbich</i> Markscheider	Zeichn.-Nr.:
Geä.:		



Dat.	m	Material	m <sup>3</sup>
17.2.	1,10	Mutterboden	7,3
17.2.	4,30	Beton B 100	275
17.2.	1,10	Waschberge	71
16.2.	5,20	Grobsandstein 200-400mm	230
13.2.			
12.2.	93,15	Waschberge	6304
11.2.			
10.2.	3,45	Beton B 100	220
27.1.			
	13,50	Grobsandstein 200-400mm	105,8
26.1.			

Anlage 1

Koordinaten  
R 9415,011  
H 57 94,652

Bremsberg 8

121,8 m 8231 m<sup>3</sup> Gesamt

Maßstab: 1 : 200

Verfüllung vom 26.1.1976-17.2.1976  
Grube Tecklenburg

PREUSSAG AG Kohle Ostfeld  
Markscheiderei

Gez.: *Feldmann*  
Geä.:

*M. Markscheider*  
Markscheider

Zeichn.-Nr.: